

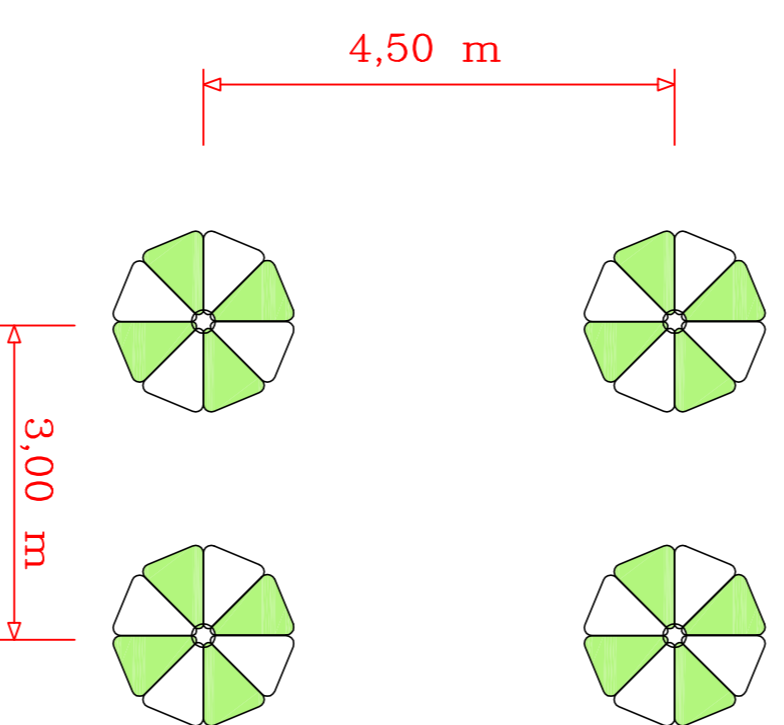




LEGENDA

	AREE A PARCHEGGIO
	VIABILITA' DI ACCESSO
	TRATTO DI COSTA INIBITO
	TRATTO IN CONCESSIONE
	SPIAGGIA LIBERA IN CONVENZIONE
	SPIAGGIA LIBERA SENZA SALVAMENTO

SCHEMA DELLE POSTAZIONI



NOTA: rispettare sempre i 5 m dalla battigia

- X** LAT: 42°17'47,45" N
LON: 11°37'47,74" E
- Y** LAT: 42°17'43,74" N
LON: 11°37'54,03" E



POSTAZIONI POTENZIALI N°400

POSTAZIONI POTENZIALI N°500

POSTAZIONI POTENZIALI N°100

POSTAZIONI POTENZIALI N°600 SU UNICA FILA

SPIAGGE LIBERE SENZA SALVAMENTO