





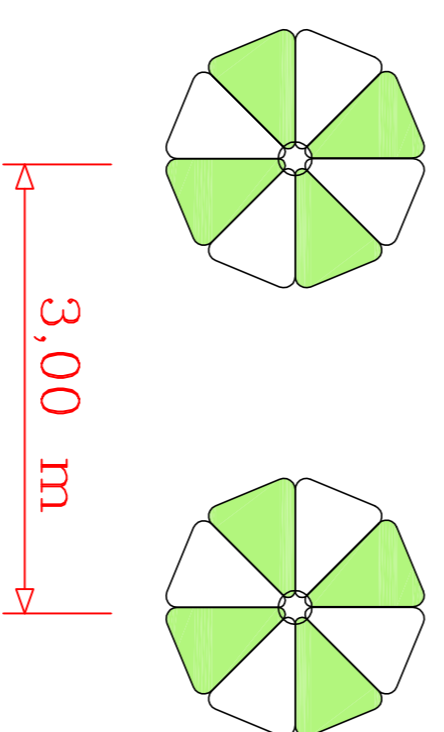


## LEGENDA

	AREE A PARCHEGGIO
	VIABILITA' DI ACCESSO
	TRATTO DI COSTA INIBITO
	TRATTO IN CONCESSIONE
	SPIAGGIA LIBERA IN CONVENZIONE
	SPIAGGIA LIBERA SENZA SALVAMENTO

## SCHEMA DELLE POSTAZIONI

DISPORRE SU UNICA FILA



NOTA: rispettare sempre i 5 m dalla battigia



POSTAZIONI POTENZIALI  
 N°466  
 SU UNICA FILA

POSTAZIONI POTENZIALI  
 N°500  
 SU UNICA FILA

(X) LAT: 42°10'40,75" N  
 LON: 11°43'56,72" E

(Y) LAT: 42°10'36,34" N  
 LON: 11°44'0,85" E

SPIAGGE LIBERE SENZA SALVAMENTO