Provincia di Viterbo

Comune di Arlena di Castro

Località "Spiniccio"

PROGETTO DI REALIZZAZIONE DI UN IMPIANTO DI BIOMETANO

Elaborato:

Elaborati cartografici

Proponente:

BIOFORCH4 SRL

Tavola:

U

Inquadramento cartografico:

Dott. Agr. Piero Pieri

Studio Tecnico

Sede operativa: Via Garibaldi, 30 01011 Canino (VT)

Tel./fax 0761439003 e-mail: studiopierpiero@gmail.com

Scale: varie

Data: Gennaio 2021

Scala 1 : 20.000

Carta Corografica

su stralcio I.G.M. 136 II N.O. "Canino"

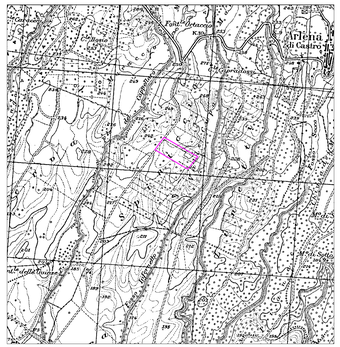

Area interessata

Scala 1 : 4.000

Planimetria Catastale

su stralcio Foglio Catastale n. 14 p.lle 317, 319, 321, 323, 325, 221, 86, 222, 175, 27, 176, 177, 28, 178, 309, 32, 43, 42, 41 e 310

Area interessata

Scala 1 : 10.000

Inquadramento di P.T.P. E/3

su stralcio Tavola E/3.1 di P.T.P. n. 2
(Ambito Territoriale n. 2 Litorale Nord)

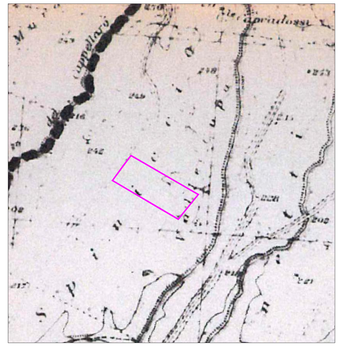

Area interessata

C3 Zone da non sottoporre a particolari discipline di tutela

Scala 1 : 5.000

Inquadramento di P.T.P.R. B

su stralcio Tavola "B7" di P.T.P.R.

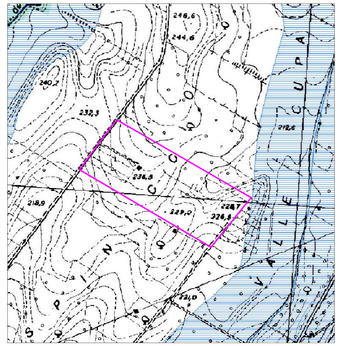

Area interessata

BENI PAESAGGISTICI

Ricognizione delle aree tutelate per legge
(art. 134 co. 1 lett. b e art. 142 co. 1 D.lvo 42/04)

c) corsi delle acque pubbliche (art. 7 L.R. 24/98)

g) aree boscate (art. 10 L.R. 24/98)

Scala 1 : 100.000

Carta dei Siti Naturalistici Protetti

su base cartografica stralci I.G.M.

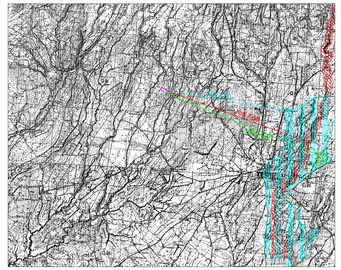

Area interessata

Area della Z.S.C. "Fiume Marta (alto corso)" (cod. IT6010020)

Distanza minima dell'area in oggetto dalla Z.S.C. "Fiume Marta (alto corso)" (7,50 Km)

Area della Z.S.C. "Sughereta di Tuscania" (cod. IT6010036)

Distanza minima dell'area in oggetto dalla Z.S.C. "Sughereta di Tuscania" (8,48 Km)

Area della Riserva Naturale di Tuscania (cod. EUAP1036)

Distanza minima dell'area in oggetto dalla Riserva Naturale di Tuscania (6,15 Km)

Scala 1 : 50.000

Vincoli Ambientali

su stralcio Tavola 2.3.1. di P.T.P.G.

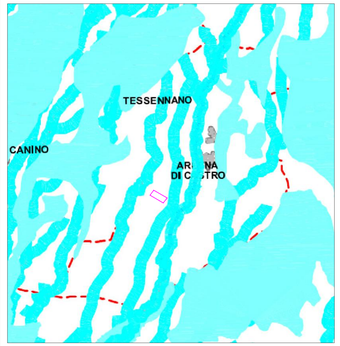

Area interessata

LEGENDA:

CONFINI PROVINCIALI
CONFINI COMUNALI
FIUMI PRINCIPALI
FIUMI AFFLUENTI PRINCIPALI
FIUMI SECONDARI
FIUMI SCOMPARSI
URBANIZZAZIONI
AREE SOTTOPOSTE A VINCOLO PAESISTICO AI SENSI DELLA L.1497/39
VINCOLO PAESISTICO AI SENSI DELLA L.R.59/74
VINCOLO IDROGEOLOGICO AI SENSI DELL'R.D.L.1126/926
BENI PUT VALENAE

Scala 1 : 10.000

Inquadramento Territoriale

su stralcio Tavola C.T.R. 344100 "Canino"

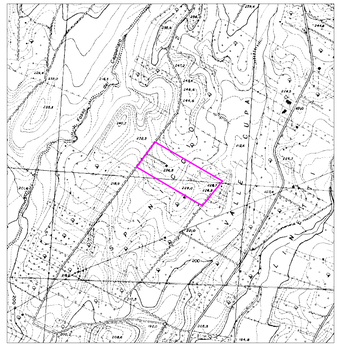

Area interessata

Scala 1 : 10.000

Inquadramento di P.R.G.

su stralcio zonizzazione di Piano Regolatore Generale

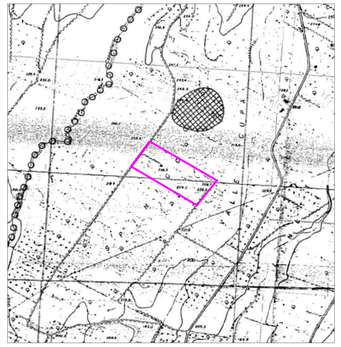

Area interessata

ZONA

E - Zona Agricola

Scala 1 : 5.000

Inquadramento di P.A.I.

Autorità dei Bacini Regionali

su stralcio Tavola 2.03 Nord di P.A.I.

Area interessata

Scala 1 : 5.000

Inquadramento di P.T.P.R. C

su stralcio Tavola "C7" di P.T.P.R.

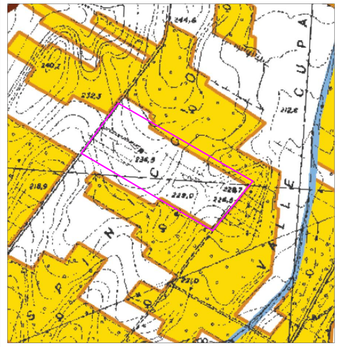

Area interessata

AMBITI PRIORITARI PER I PROGETTI DI CONSERVAZIONE, RECUPERO, RIQUALIFICAZIONE, GESTIONE E VALORIZZAZIONE DEL PAESAGGIO REGIONALE (art. 143 D.lvo 42/2004)

Area a Connotazione Specifica

Sistema agrario a carattere permanente (artt. 31bis e 31bis. 1 L.R. 24/98)

Scala 1 : 50.000

Preesistenze Storico-Archeologiche

su stralcio Tavola 2.1.1. di P.T.P.G.

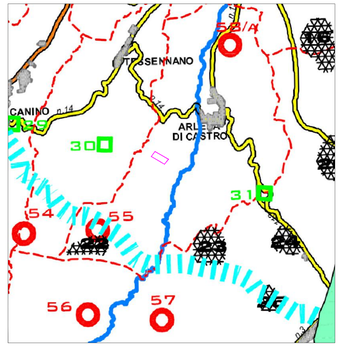

Area interessata

LEGENDA:

CONFINI PROVINCIALI
CONFINI COMUNALI
FIUMI PRINCIPALI
FIUMI AFFLUENTI PRINCIPALI
FIUMI SECONDARI
URBANIZZAZIONI

LEGENDA PREESISTENZE:

VIABILITA' ANTICA CERTA
VIABILITA' ANTICA IPOTETICA
AREE ARCHEOLOGICHE NOTEVOLI

Scala 1 : 50.000

Fruizione Ambientale (Proposte)

su stralcio Tavola 2.4.1. di P.T.P.G.

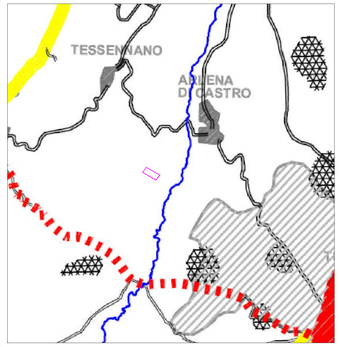

Area interessata

LEGENDA:

PROVINCIALE	AMBITI DI VALORE STORICO-AMBIENTALI ESISTENTI	
SP. 105	AREA ARCHEOLOGICA CERVETERI	STRADE AFFASCINANTI
SS.Aurelia	PANORAMA MEMORIALE	STRADE ATTRAENTI
SP. 105	CIRCUITO ANTICA SUGHERA	PERCORSI DI INTERESSE TURISTICO
SP. 105	CIRCUITO ANTICA MENTANA	
PORTO TURISTICO PROTETTO		

Scala 1 : 5.000

Inquadramento su foto aerea

su stralcio foto aerea (*Rif. Google Earth*)

Area interessata

Scala 1 : 10.000

Inquadramento di P.T.P. E/1

su stralcio Tavola E/1.1 di P.T.P. n. 2
(Ambito Territoriale n. 2 Litorale Nord)

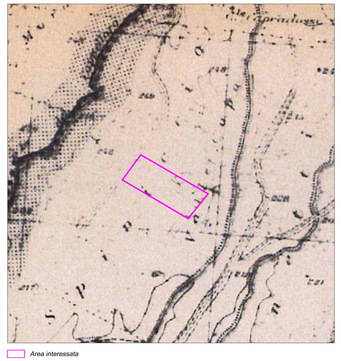

Area interessata

Scala 1 : 5.000

Inquadramento di P.T.P.R. A

su stralcio Tavola "A7" di P.T.P.R.

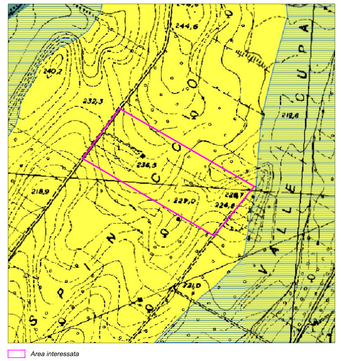

Area interessata

Sistema del Paesaggio Agrario

Paesaggio Agrario di Valore

Paesaggio Naturale

Fascia di rispetto delle coste marine, lacuali e dei corsi d'acqua

---

Scala 1 : 5.000

Inquadramento di P.T.P.R. D

su stralcio Tavola "D7" di P.T.P.R.

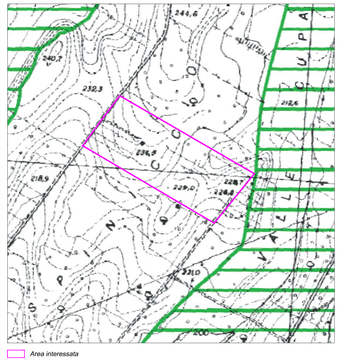

Area interessata

Inviluppo dei beni paesaggistici (art. 134 lett. a e b D.lvo 42/2004 - art. 22 L.R. 24/1998)

Scala 1 : 50.000

Sistema Ambientale Paesistico

su stralcio Tavola 2.2.1. di P.T.P.G.

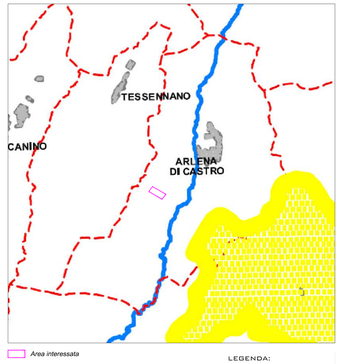

Area interessata

LEGENDA:

CONFINI PROVINCIALI
CONFINI COMUNALI
FIUMI PRINCIPALI
FIUMI AFFLUENTI PRINCIPALI
FIUMI SECONDARI
URBANIZZAZIONI
PTP SUB-AMBITI
SISTEMI PAESISTICI

Scala 1 : 50.000

Carta delle Trasformabilità

su stralcio Tavola 6.1.1. di P.T.P.G.

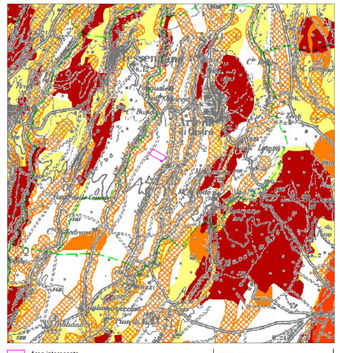

Area interessata

LEGENDA:

Aree naturali	X		X		X
Aree naturali di valore storico			X		X
Aree naturali di valore storico - Beni Paesaggistici			X		X
Aree naturali di valore storico - Aree Archeologiche			X		X
Aree naturali di valore storico - Aree Archeologiche - Beni Paesaggistici			X		X
Aree agricole	X		X		X
Aree agricole di valore storico			X		X
Aree agricole di valore storico - Beni Paesaggistici			X		X
Aree agricole di valore storico - Aree Archeologiche			X		X
Aree agricole di valore storico - Aree Archeologiche - Beni Paesaggistici			X		X
Aree urbanizzate					
Aree urbanizzate - Beni Paesaggistici					
Aree urbanizzate - Aree Archeologiche					
Aree urbanizzate - Aree Archeologiche - Beni Paesaggistici					